

## La balade brigasque

### À la découverte du patrimoine de La Brigue

Aux portes du Mercantour, cet itinéraire accessible à tous permet de découvrir en famille un écrin naturel et patrimonial préservé.

Au cœur de la vallée de la Roya, le village classé de La Brigue vous accueille à 800 m d'altitude et dévoile des richesses d'exception entre histoire et panoramas uniques. Tout au long du circuit jusqu'au sanctuaire de Notre-Dame-des-Fontaines, vous découvrirez tout un pan de la culture et des traditions de ce territoire frontalier, le dernier rattaché à la France en 1947.

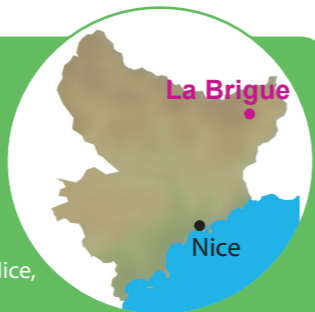
L'itinéraire emprunte la route départementale jusqu'à Notre-Dame-des-Fontaines, où des variantes sportives attendent les plus aguerris. Un sentier d'interprétation longe la rive opposée pour un retour pédestre jusqu'au village.

Départ du circuit à partir des parkings de la place de Nice ou de la place Saint-Martin.



### Se rendre à La Brigue

En voiture depuis Nice, par l'autoroute A8, prendre la sortie Vintimille en direction du col de Tende par la SS20 en Italie, puis continuez sur la RD 6204 jusqu'à La Brigue. En train, au départ des villes de Nice, Vintimille et Cuneo, prenez une des lignes directes jusqu'à La Brigue. Comptez 1 h 20 depuis l'aéroport de Nice.



### Vous êtes dans un espace protégé

Le parc national du Mercantour !  
Préservez cet environnement exceptionnel.  
[www.mercantour.eu](http://www.mercantour.eu) – Tél. 04 93 16 78 88

### Sécurité : bien s'équiper, bien s'informer...

Choix du circuit adapté • État des vélos • Trousse de réparation • Météo • Casque • Boisson et nourriture • Vêtements adaptés • Respectez le code de la route



**Certains circuits proposés par « Les Alpes-Maritimes à Vélo » peuvent vous amener à emprunter des routes fréquentées. Vous devez, à tout moment, faire preuve de la plus grande prudence !**

Numéro d'urgence européen : 112

Pensez à prévenir votre entourage de votre randonnée

### Les points accueil « Alpes-Maritimes à Vélo »

Il s'agit de professionnels du tourisme engagés dans une charte départementale d'accueil des visiteurs à vélo, qui mettent à votre disposition de l'information et des services adaptés à votre balade.  
*En savoir plus :* [www.departement06.fr](http://www.departement06.fr) - Rubrique *Envie d'Alpes-Maritimes - Découverte touristique - Envie de balade à vélo - « Les Alpes-Maritimes à Vélo ».*

### En savoir plus !

Retrouvez toutes les Balades famille et les itinéraires des « Alpes-Maritimes à Vélo »

Département des Alpes-Maritimes  
[www.departement06.fr](http://www.departement06.fr)

Sur les randonnées (pédestre, VTT, canyoning)  
[www.randoxygene.org](http://www.randoxygene.org)

Sur les hébergements, activités, guides, etc.  
Comité Régional du Tourisme Riviera Côte d'Azur  
[www.cotedazur-tourisme.com](http://www.cotedazur-tourisme.com)

Informations touristiques  
[www.labrigue.fr](http://www.labrigue.fr) et Bureau municipal de La Brigue  
au 04 93 79 09 34/04 93 04 36 03

## Les Alpes-Maritimes à Vélo!



VTC  
&  
VTT

+ 6 ans

8 km

476 m

1 h 30

BALADE FAMILLE N° 3

LA BALADE  
BRIGASQUE

### A ride in La Brigue

#### Exploring La Brigue's heritage

This itinerary is situated at the entrance to the Mercantour National Park. It is accessible for everyone, and families can discover the natural settings in this protected area. Lying in the heart of the Roya Valley, the small village of La Brigue is 800 metres above sea level, and offers historical monuments and exceptional panoramic landscapes. All along this tour and until the sanctuary of Notre Dame des Fontaines, you will discover a wide range of the culture and traditions of this border area. The itinerary follows the road to Notre Dame des Fontaines where a variety of sporting activities also awaits you. A nature trail runs along the opposite side for a return to the village on foot. The itinerary starts from the car parks in the town centre, Place de Nice or Place Saint Martin.

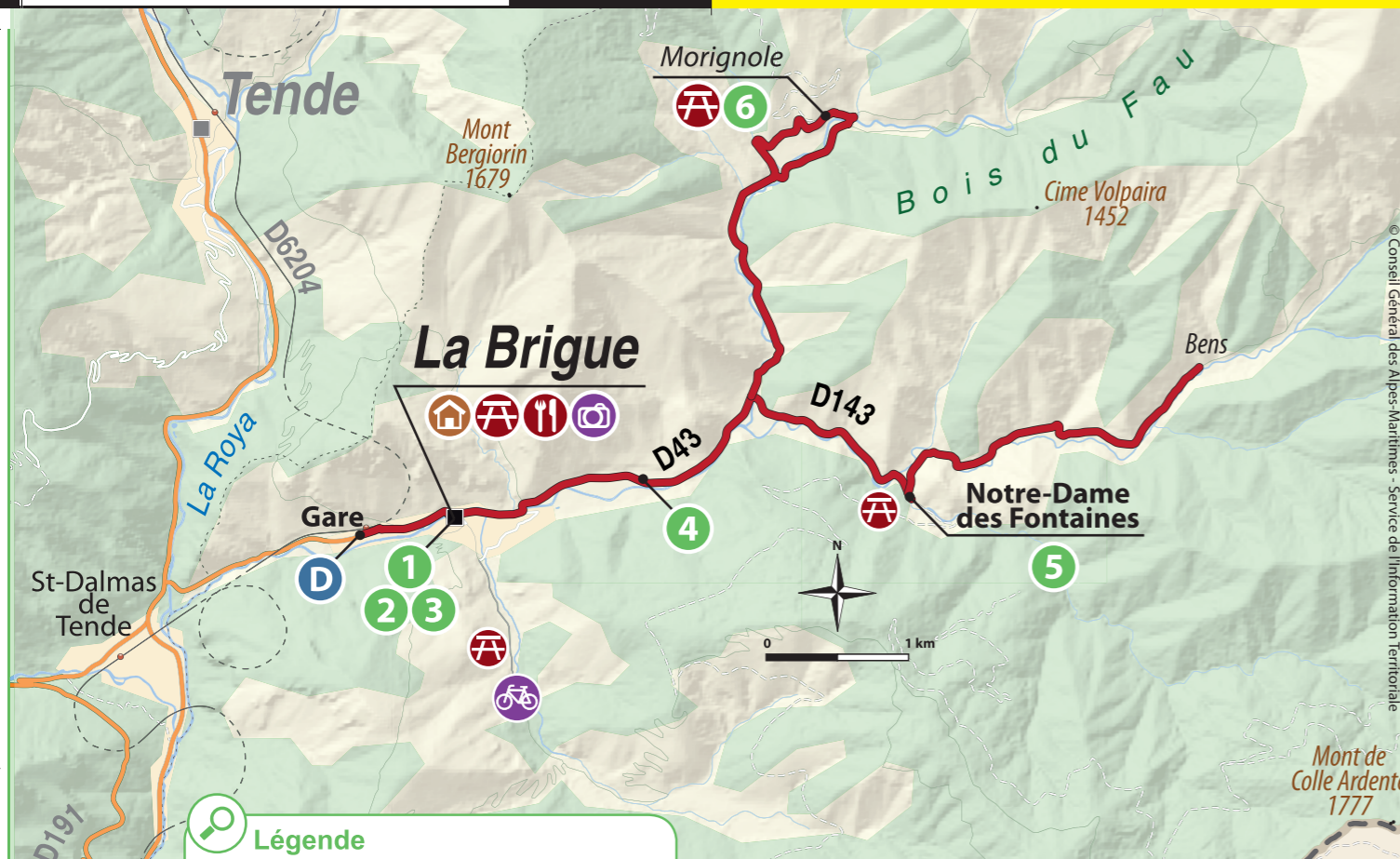
### L'escursione brigasca

#### Alla scoperta del patrimonio di La Briga

Alle porte del Mercantour, questo itinerario accessibile a tutti permette di scoprire in famiglia un tesoro naturale e culturale protetto.

Nel cuore della Val Roya, il villaggio classificato di La Briga vi accoglie a 800 m d'altezza e svela ricchezze eccezionali tra storia e panorama unici. Durante tutto il circuito fino al santuario Notre Dame des Fontaines, scoprirete tutta una parte della cultura e delle tradizioni di questo territorio frontaliero. L'itinerario imbecca la strada dipartimentale fino a Notre Dame des Fontaines, dove le varianti sportive aspettano i più agguerriti. Un percorso interpretativo costeggia la riva opposta per un ritorno a piedi sino al villaggio. Partenza del circuito dai parcheggi della Place de Nice o della Place Saint Martin.





### Légende

- |                           |                      |
|---------------------------|----------------------|
| <b>D</b> Départ Parking   | Restaurant           |
| <b>1</b> Point découverte | Table de pique-nique |
| Bike parc                 | Hébergement          |



### 1 La collégiale Saint-Martin

Église principale du village, totalement reconstruite à la fin du XV<sup>e</sup> siècle, elle est caractéristique de l'architecture ligure de la fin du Moyen-Âge et forme, avec son clocher aux baies géminées, un ensemble caractéristique du style roman-lombard. De plan basilical, ses nefs latérales abritent des autels décorés de retables des XVI<sup>e</sup> et XVII<sup>e</sup> siècles ainsi que la remarquable « Nativité » attribuée à Louis Bréa. Elle accueille un orgue monumental du XIX<sup>e</sup> siècle de fabrication piémontaise.

### Les chapelles

Des quinze chapelles que comptait le village, trois chapelles classées témoignent de l'attachement des Brigasques à leur patrimoine. La chapelle de l'Annonciation a été transformée en musée religieux. La chapelle de L'Assomption abrite l'un des cinq derniers orgues portatifs de France, classé monument historique, quant à la chapelle Saint-Michel, son plan octogonal en fait toute l'originalité.



### 3 Le château des comtes de Lascaris

Le château des Lascaris, construit au XIV<sup>e</sup> siècle, domine le village de sa tour circulaire. Cette grosse maison fortifiée fut la première demeure du comte Ludovic de Lascaris, premier seigneur du village en 1376. Inscrit à l'inventaire des monuments historiques depuis 1949, le château, dont il reste quelques murs (reconvertis en jardins potagers) et les traces du pont-levis, témoigne de la puissance des seigneurs de La Brigue.

### 4 Le Pont du Coq

Sur la route en direction de Notre-Dame-des-Fontaines, le Pont du Coq traverse la Levenza. D'origine médiévale, ce pont piétonnier a été emporté par les eaux de la rivière au début du XVIII<sup>e</sup> siècle et reconstruit en 1710 par les Cometto, maçons originaires de Lugano. Il est du type des "ponts rompus" formant un coude avant d'enjamber la rivière. L'ouvrage est en moellons jointoyés et la chaussée encadrée d'un double parapet a conservé son sol caladé.



### 5 Le sanctuaire de Notre-Dame-des-Fontaines ; la chapelle Sixtine des Alpes méridionales



Au pied de la passe de Collardente, menant de Tende à Sanremo, se dresse la chapelle Notre-Dame-des-Fontaines. Au XV<sup>e</sup> siècle, le chemin muletier passait par la chapelle dont la réputation attirait de nombreux pèlerins. L'édifice fut construit sur des sources intermittentes auxquelles on attribuait de nombreux miracles lors de leur résurgence. L'extraordinaire décor peint réalisé par Giovanni Canavesio et Giovanni Baleison sur 220 m<sup>2</sup> à la fin du XV<sup>e</sup> siècle, lui vaudra le surnom de « chapelle Sixtine des Alpes ».

### 6 Le hameau de Morignole

Non loin de La Brigue, ce pittoresque hameau à flanc de montagne séduit par son authenticité et son exposition particulièrement ensoleillée l'hiver. Il est le point de départ de nombreuses randonnées. Sa petite église abrite la statue de saint Jacques, patron du hameau fêté chaque année.




### Insolite

Prenez le temps de découvrir les *Cà d'arbinée*, maison des abeilles en brigasque, ruchers en forme d'amphithéâtre typiques de la haute vallée de la Roya. Ces enclos en pierres servaient à protéger les ruches des différents prédateurs, du vent et du froid. Admirez une de ces étonnantes constructions entièrement restaurée à San Bastian, à la sortie du village. Un miel d'exception est encore produit à La Brigue.

### Que faire dans les environs ?

Levez les yeux et découvrez La Brigue autrement : flânez dans les ruelles du village à la recherche des linteaux de porte sculptés, dont l'origine remonte aux XV<sup>e</sup> et XVI<sup>e</sup> siècles, et repérez ceux décorés de motifs religieux, d'armoiries et d'initiales, et ceux portant des phrases d'ordre moral ou religieux.



La Maison du Patrimoine brigasque propose un parcours de découverte, où l'atmosphère authentique, restituée par des ambiances sonores, des projections et bornes interactives, vous invite à un voyage dans le temps.

Passionnés de loisirs et de sports de pleine nature, profitez de terrains de jeux exceptionnels. Entre forêts, vallons et sommets, à pied, à cheval, ou en VTT, de multiples excursions vous attendent vers la cime de Marta et ses fortifications, la vue panoramique de Saccarel et le site karstique du Marguaréis – paradis des paléologues.

Partez à la découverte des peintures rupestres de la Vallée des Merveilles puis visitez le musée des Merveilles à Tende où vous trouverez matière à décrypter vos découvertes.

Les vallées de la Roya et de la Bévéra sont labellisées Pays d'art et d'histoire, prenez le temps de les découvrir.

### Services pratiques

À La Brigue, vous trouverez :

- Point d'eau et toilettes dans le village et au sanctuaire Notre-Dame-des-Fontaines en saison ;
- Parkings à la gare et dans le village ;
- Hébergements, commerces et restauration au village ;
- Tables de pique-nique au village, au hameau de Morignole et à Notre-Dame-des-Fontaines.



**Cet itinéraire est accessible avec une joëlette, sur la position entre le point de départ et Notre-Dame-des-Fontaines. L'accès à Morignole et Bens est pentu.**